

«СОГЛАСОВАНО»

Заведующий МУ «Отдел  
образования Администрации  
Константиновского района»  
« \_\_\_\_\_ » \_\_\_\_\_ 2023г.



Е.Ю. Дьякова

«СОГЛАСОВАНО»

Начальник ОГИБДД ОМВД  
России по Константиновскому  
району  
Майор полиции  
« 25 » 08 \_\_\_\_\_ 2023г.



А.К. Сорокин

«УТВЕРЖДАЮ»

Заведующий МБДОУ № 5 «Улыбка»  
« 25 » 08 \_\_\_\_\_ 2023г.



Н.А. Грицаева

## ПАСПОРТ

# дорожной безопасности образовательной организации

Муниципального бюджетного дошкольного образовательного учреждения  
детский сад общеразвивающего вида с приоритетным осуществлением  
деятельности по художественно-эстетическому развитию детей  
№ 5 «Улыбка»

(МБДОУ № 5 «Улыбка»)

## Общие сведения

Муниципальное бюджетное дошкольное образовательное учреждение детский сад  
общеразвивающего вида с приоритетным осуществлением деятельности по  
художественно-эстетическому развитию детей № 5 «Улыбка»  
(Наименование ОО)

**Тип ОО:** дошкольное образовательное учреждение

**Юридический адрес ОО:** Ростовская область, Константиновский район, г.  
Константиновск, ул. Комсомольская, 136

**Фактический адрес ОО:** Ростовская область, Константиновский район, г.  
Константиновск, ул. Комсомольская, 136

**Руководитель ОО:** Заведующий ДОУ Грицаева Нина Алексеевна 2- 13- 78  
(фамилия, имя, отчество) (телефон)

**Старший воспитатель ОО:** Шипкина Ольга Петровна 2- 13- 78  
(фамилия, имя, отчество) (телефон)

**Завхоз ОО:** Толмачева Оксана Александровна 2-13-78  
(фамилия, имя, отчество) (телефон)

### **Ответственные работники муниципального органа**

**образования:** Старший инспектор МУ «Отдел Администрации  
Константиновского района» Загуменный З.Д.  
(должность) (фамилия, имя, отчество)

2-32-21  
(телефон)

### **Ответственный от**

**Госавтоинспекции:** Государственный инспектор дорожного надзора ОГИБДД  
ОМВД России по Константиновскому району Юдин Д.Ю.  
(должность) (фамилия, имя, отчество)

Государственный инспектор по пропаганде БДД ОГБДД ОМВД  
России по Константиновскому району Подосинников И.В.  
(должность) (фамилия, имя, отчество)

### **Ответственные работники за мероприятия по профилактике детского травматизма:**

воспитатель ОБЖ Прудникова Татьяна Григорьевна  
(должность) (фамилия, имя, отчество)

### **Заместитель начальника ООО «Тацинское ДСУ»:**

Шевченко О.Р.  
(фамилия, имя, отчество)

(телефон)

**Количество воспитанников:** 40 воспитанников

**Наличие уголка по БДД:** в фойе учреждения, методическом кабинете, в группах  
(если имеется, указать место расположения)

**Наличие кабинета по БДД:** не имеется  
(если имеется, указать место расположения)

**Наличие автогородка (площадки) по БДД:** На территории МБДОУ

**Наличие команды ЮПИД:** имеется

**Количество детей в команде ЮПИД:** 9 человек

**Наличие автобуса в МБДОУ:** не имеется

**Владелец автобуса –** не имеется

**Время занятий в МБДОУ:** 07:30 до 18:00

#### **Телефоны оперативных служб:**

**112 – Единая дежурно-диспетчерская служба**

**01 – МЧС России по Константиновскому району (101 - МТС, Мегафон, Билайн)**

**02 – Полиция по Константиновскому району (102 МТС, Мегафон, Билайн)**

**03 - Скорая помощь по Константиновскому району (103МТС, Мегафон, Билайн)**

**04 – Газовая служба по Константиновскому району (104 МТС, Мегафон, Билайн)**

## Содержание

### **I. План-схемы образовательной организации (сокращение – ОО).**

1. Район расположения образовательной организации, пути движения транспортных средств и детей (воспитанников).
2. Организация дорожного движения в непосредственной близости от образовательной организации с размещением соответствующих технических средств организации дорожного движения, маршруты движения детей и расположение парковочных мест.
3. Маршруты движения организованных групп детей от образовательной организации к стадиону, парку или спортивно-оздоровительному комплексу.
4. Пути движения транспортных средств к местам разгрузки/погрузки и рекомендуемые безопасные пути передвижения детей по территории образовательной организации.
5. Безопасное расположение остановки автобуса у образовательного учреждения.

### **II. Приложения.**

1. План-схема пути движения транспортных средств и детей при проведении дорожных ремонтно-строительных работ вблизи образовательной организации.

## **I. План-схемы МБДОУ №5 «Улыбка».**

### **1. Район расположение образовательной организации, пути движения транспортных средств и детей (воспитанников).**

#### **Пояснительная записка к схеме**

**Район расположения дошкольного учреждения:** Муниципальное бюджетное дошкольное образовательное учреждение детский сад общеразвивающего вида с приоритетным осуществлением деятельности по художественно-эстетическому развитию детей № 5 «Улыбка» расположено в жилом районе города. Детский сад находится в непосредственной близости от маршрутов общественного транспорта. Здание детского сада одноэтажное, кирпичное, фундамент бетонный, полы дощатые, кровля шиферная. Отопление газовое, водоснабжение центральное, канализация - городская. Ограждение детского сада – железный забор высотой 1.5 м., имеется видеонаблюдение. Проектная наполняемость на 55 мест. В непосредственной близости расположены Константиновский сельскохозяйственный техникум и спортивная площадка.

#### **Территория, указанная на схеме, включает:**

- ✦ образовательное учреждение;
- ✦ спортивную площадку;
- ✦ жилые дома, в которых проживает часть детей (воспитанников);
- ✦ автомобильные дороги и тротуары.

#### **На схеме обозначено:**

- ✦ расположение жилых домов;
- ✦ автомобильные дороги;
- ✦ пути движения транспортных средств;
- ✦ пути движения детей (воспитанников) в/из образовательного учреждения;
- ✦ уличные наземные пешеходные переходы;
- ✦ названия улиц и нумерация домов.

1.

Спортивная площадка

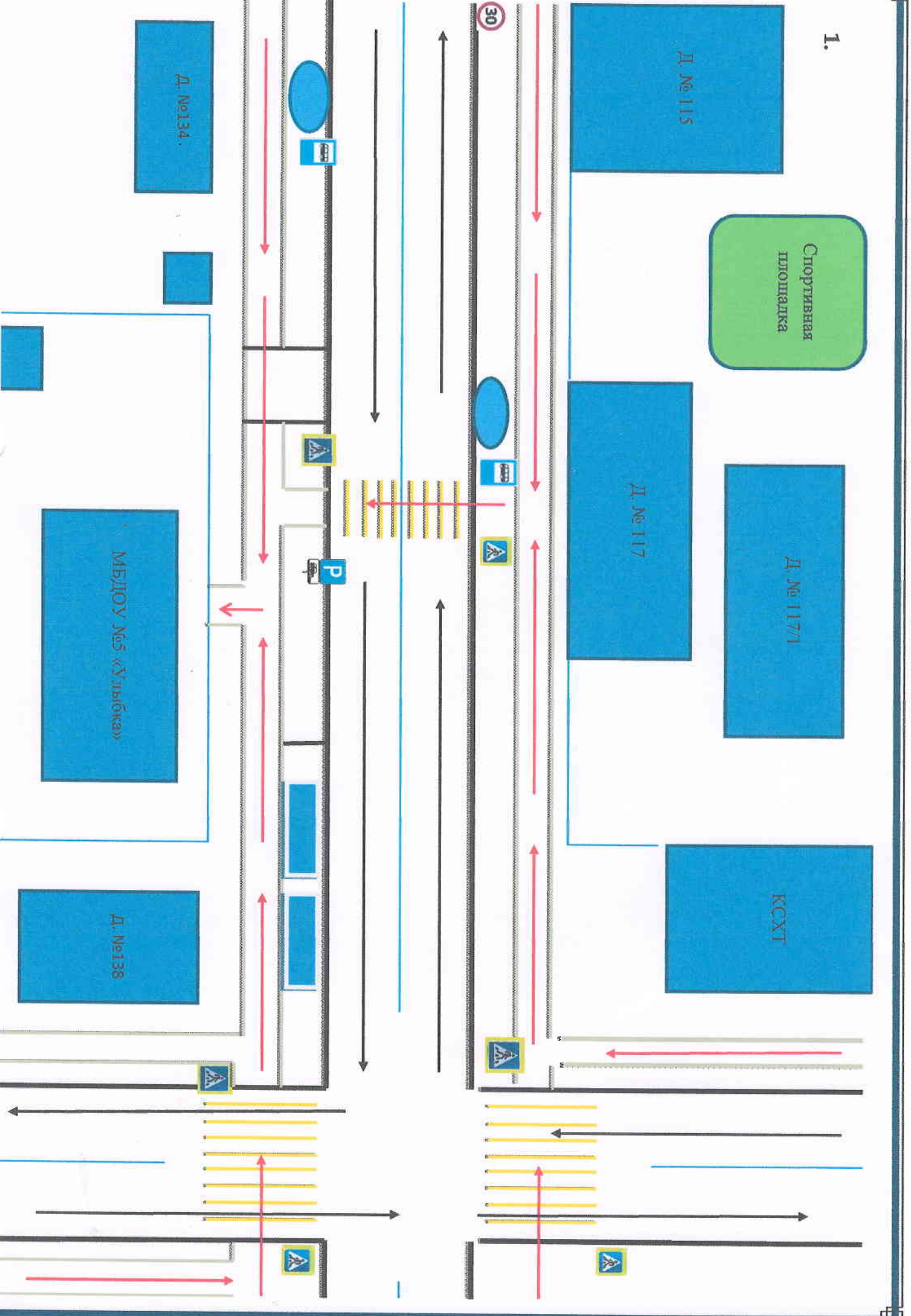
Д. № 115











Д. № 1171

Д. № 117

КСХТ

30



	Жилая застройка
	Проезжая часть
	Тротуар
	Автобусная остановка
	Знак «Автобусная остановка»
	Движение транспортных средств
	Движение детей (воспитанников)
	Знак «Пешеходный переход»
	Знак «Парковка (парковочное место)»
	Знак «Ограничение скорости»

## **2. Схема организации дорожного движения в непосредственной близости от образовательного учреждения с размещением соответствующих технических средств организации дорожного движения, маршрутов движения детей и расположение парковочных мест.**

### **Пояснительная записка к схеме**

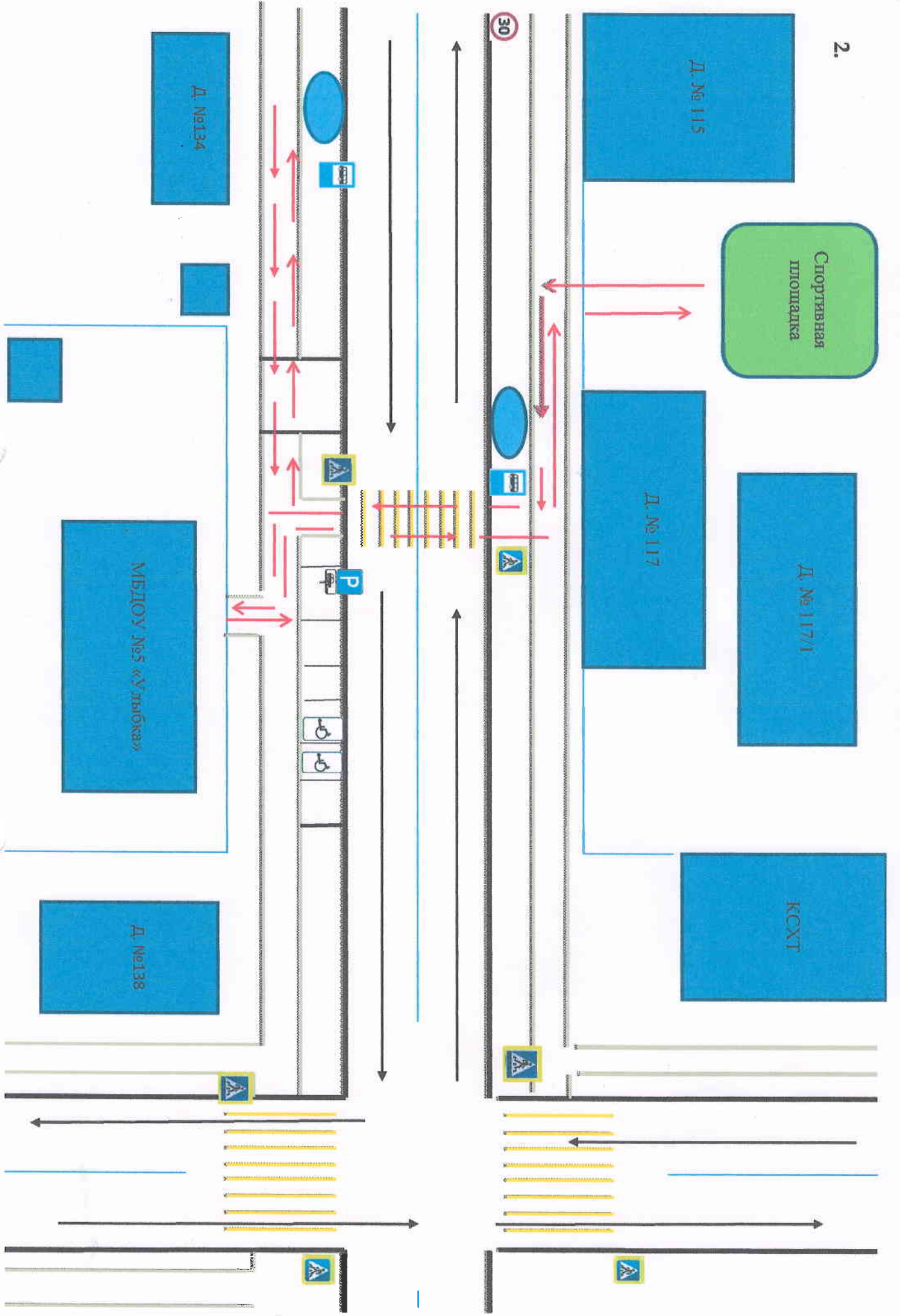
На схеме расположение детского сада и безопасные маршруты движения детей (воспитанников) от дошкольного образовательного учреждения к спортивной площадке. Также указано расположение остановок маршрутных транспортных средств и безопасные маршруты движения детей (воспитанников) от остановочного пункта к образовательному учреждению и обратно. На схеме указана стоянка (парковочных мест) около образовательной организации, указывается месторасположение и безопасные маршруты движения детей от парковочных мест к образовательной организации и обратно.












### **На схеме обозначено:**

- ✚ здание образовательного учреждения с указанием территории, принадлежащей непосредственно образовательному учреждению с ограждением территории; автомобильные дороги и тротуары;
- ✚ уличные наземные пешеходные переходы на подходах к образовательному учреждению;
- ✚ дислокация существующих дорожных знаков;
- ✚ направления движения транспортных средств по проезжей части;
- ✚ направление безопасного маршрута движения детей (воспитанников).



2.



	Жилая застройка
	Проезжая часть
	Тротуар
	Автобусная остановка
	Знак «Автобусная остановка»
	Движение транспортных средств
	Движение детей (воспитанников)
	Знак «Пешеходный переход»
	Знак «Парковка (парковочное место)»
	Парковочные места и места парковки для инвалидов
	Знак «Ограничение скорости»

### **3. Маршруты движения организованных групп детей от образовательной организации к стадиону, парку или спортивно-оздоровительному комплексу.**

#### **Пояснительная записка к схеме**

На схеме указаны безопасные маршруты движения детей от образовательной организации к стадиону и обратно.

#### **На схеме обозначено:**

✚ здание образовательного учреждения с указанием территории, принадлежащей непосредственно образовательному учреждению с ограждением территории; автомобильные дороги и тротуары;

✚ уличные наземные пешеходные переходы на подходах к образовательному учреждению;

✚ дислокация существующих дорожных знаков;

✚ направления движения транспортных средств по проезжей части;

✚ направление безопасного маршрута движения детей (воспитанников).

3.

КСХТ

Д. № 117/1

Д. № 117

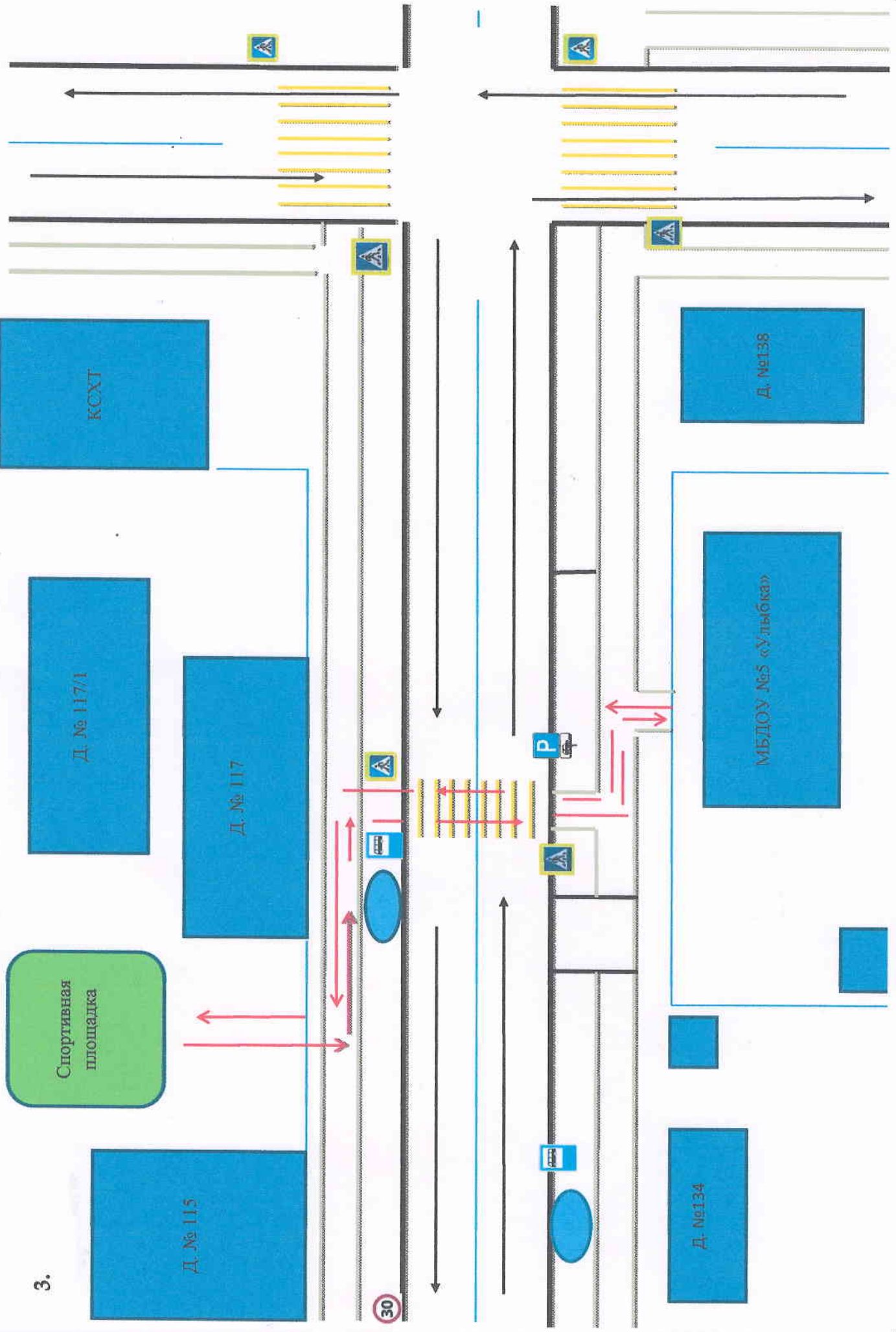
Спортивная площадка











Д. № 115

Д. № 138

МБДОУ №5 «Улыбка»

Д. № 134



	Жилая застройка
	Проезжая часть
	Тротуар
	Автобусная остановка
	Знак «Автобусная остановка»
	Движение транспортных средств
	Движение детей (воспитанников)
	Знак «Пешеходный переход»
	Знак «Парковка (парковочное место)»
	Знак «Ограничение скорости»

#### **4. Пути движения транспортных средств к местам разгрузки/погрузки и рекомендуемые пути передвижения детей (воспитанников) по территории образовательного учреждения.**

##### **Пояснительная записка к схеме**

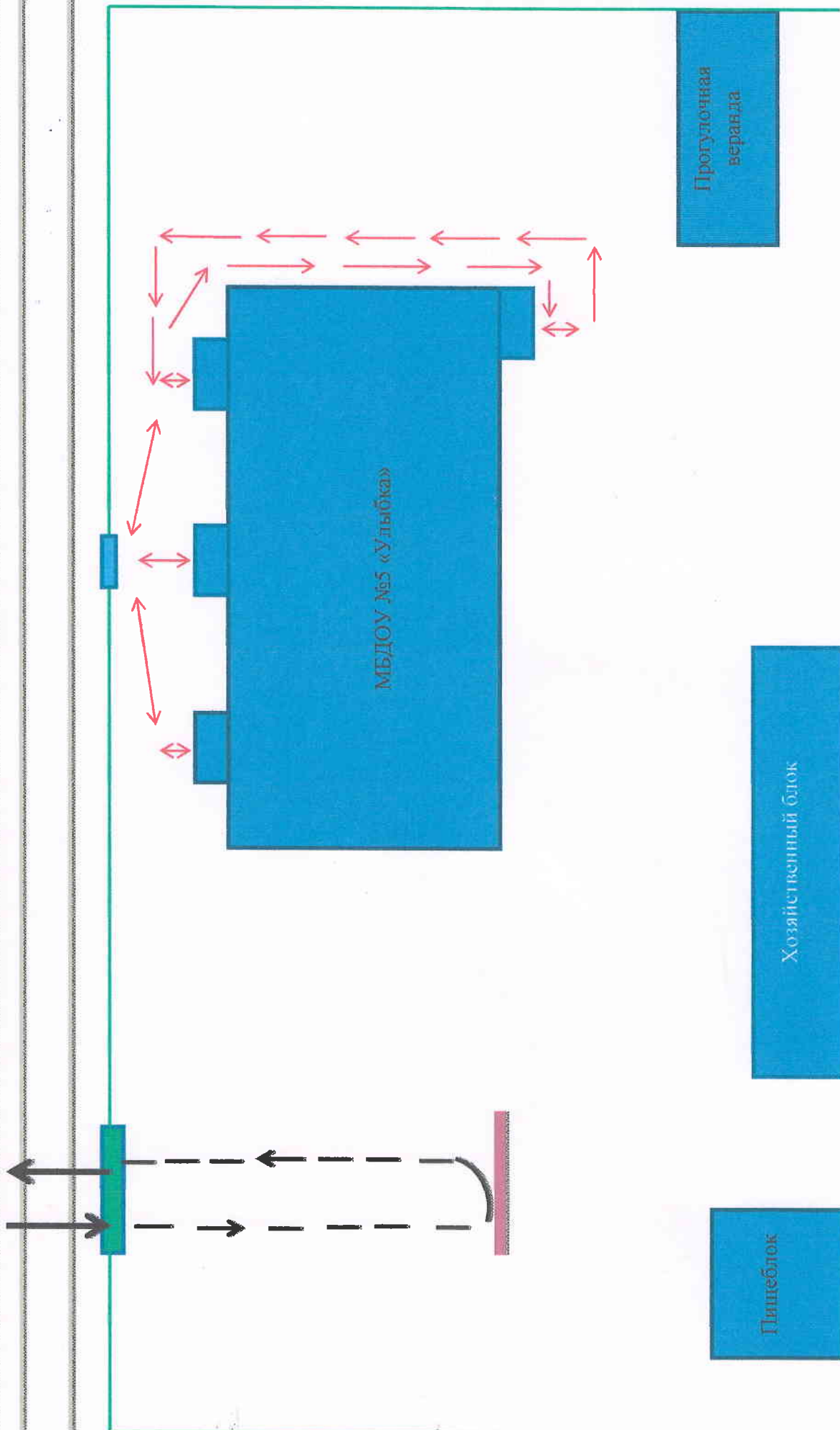
На схеме указывается примерная траектория движения транспортных средств на территории образовательного учреждения, в том числе погрузки/разгрузки, а также безопасный маршрут движения детей (воспитанников) во время погрузочно-разгрузочных работ.








В целях обеспечения безопасного движения детей (воспитанников) по территории образовательного учреждения исключено пересечение путей движения детей (воспитанников) и путей движения транспортных средств.

##### **На схеме обозначено:**

- ✚ здание образовательного учреждения с указанием территории, принадлежащей непосредственно образовательному учреждению с ограждением территории;
- ✚ направления движения транспортных средств по территории образовательной организации;
- ✚ направление безопасного маршрута движения детей (воспитанников).

**4. Пути движения транспортных средств к местам разгрузки/погрузки и рекомендуемые пути передвижения детей (воспитанников) по территории образовательного учреждения.**



	Здания ДОУ
	Ворота ДОУ
	Калитка ДОУ
	Въезд/выезд грузовых транспортных средств
	Движение грузовых транспортных средств по территории образовательного учреждения
	Движение детей на территории образовательного учреждения
	Место разгрузки/погрузки



## **5. Безопасное расположение остановки автобуса у образовательного учреждения.**

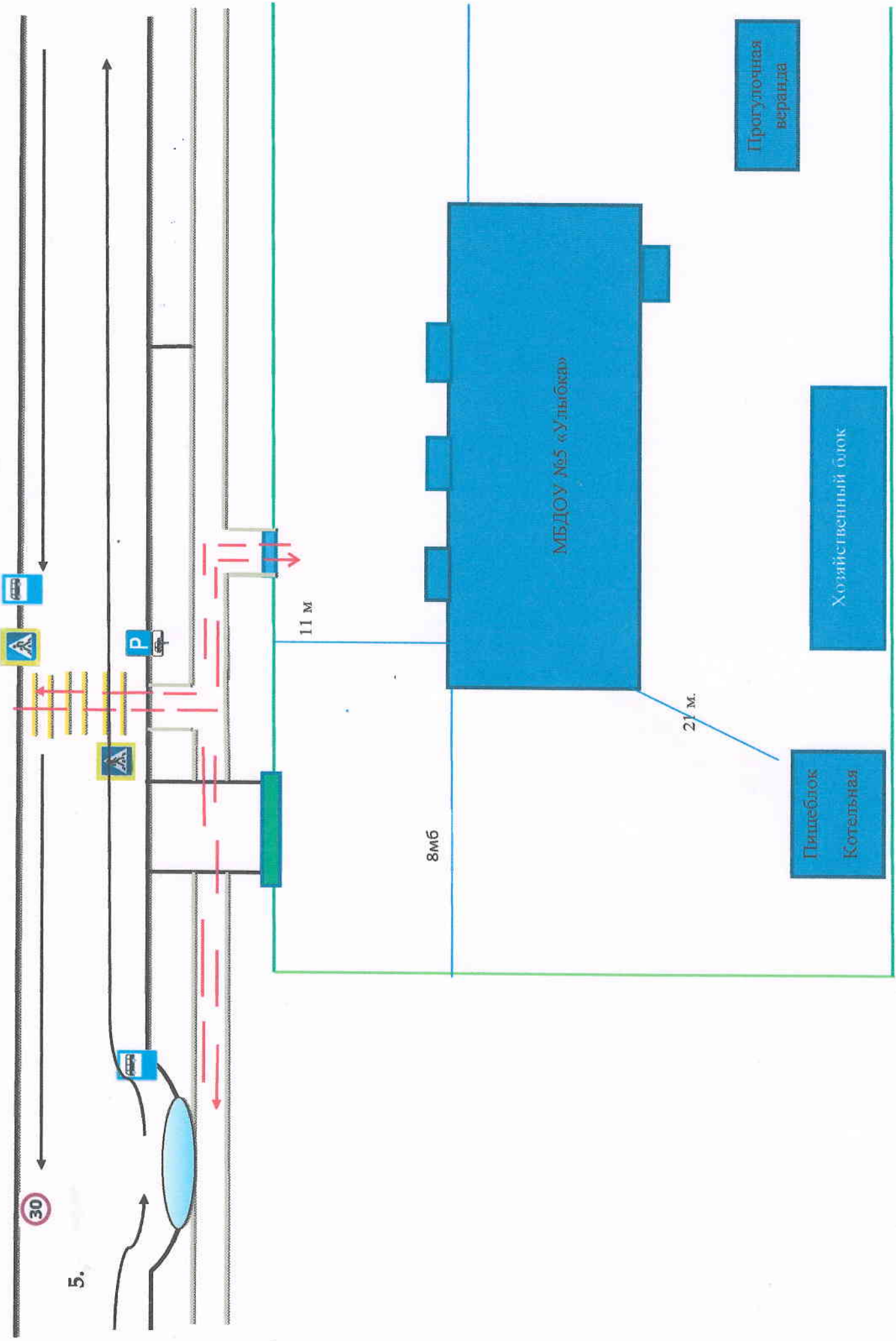
### **Пояснительная записка к схеме**











Схема организации дорожного движения ограничено автомобильными дорогами, находящимися в непосредственной близости от дошкольного учреждения. На схеме указано расположение остановок маршрутных транспортных средств и безопасные маршруты движения детей (воспитанников) от остановочного пункта к образовательному учреждению и обратно.

#### **На схеме обозначаются:**

- ✦ здание образовательного учреждения с указанием территории, принадлежащей непосредственно образовательному учреждению с ограждением территории;
- ✦ автомобильные дороги и тротуары;
- ✦ уличные наземные пешеходные переходы на подходах к образовательному учреждению;
- ✦ дислокация существующих дорожных знаков;
- ✦ направления движения транспортных средств по проезжей части;
- ✦ направление безопасного маршрута движения детей (воспитанников).

5.



	Здания ДОУ
	Движение автобуса
	Движение детей от автобусной остановки к образовательному учреждению и обратно
	Ворота ОУ
	Калитка ОУ
	Остановка
	Знак «Автобусная остановка»
	Знак «Пешеходный переход»
	Знак «Ограничение скорости»
	Знак «Парковка (парковочное место)»

## **II. Приложения.**

### **1. План-схема пути движения транспортных средств и детей при проведении дорожных ремонтно-строительных работ вблизи образовательной организации.**

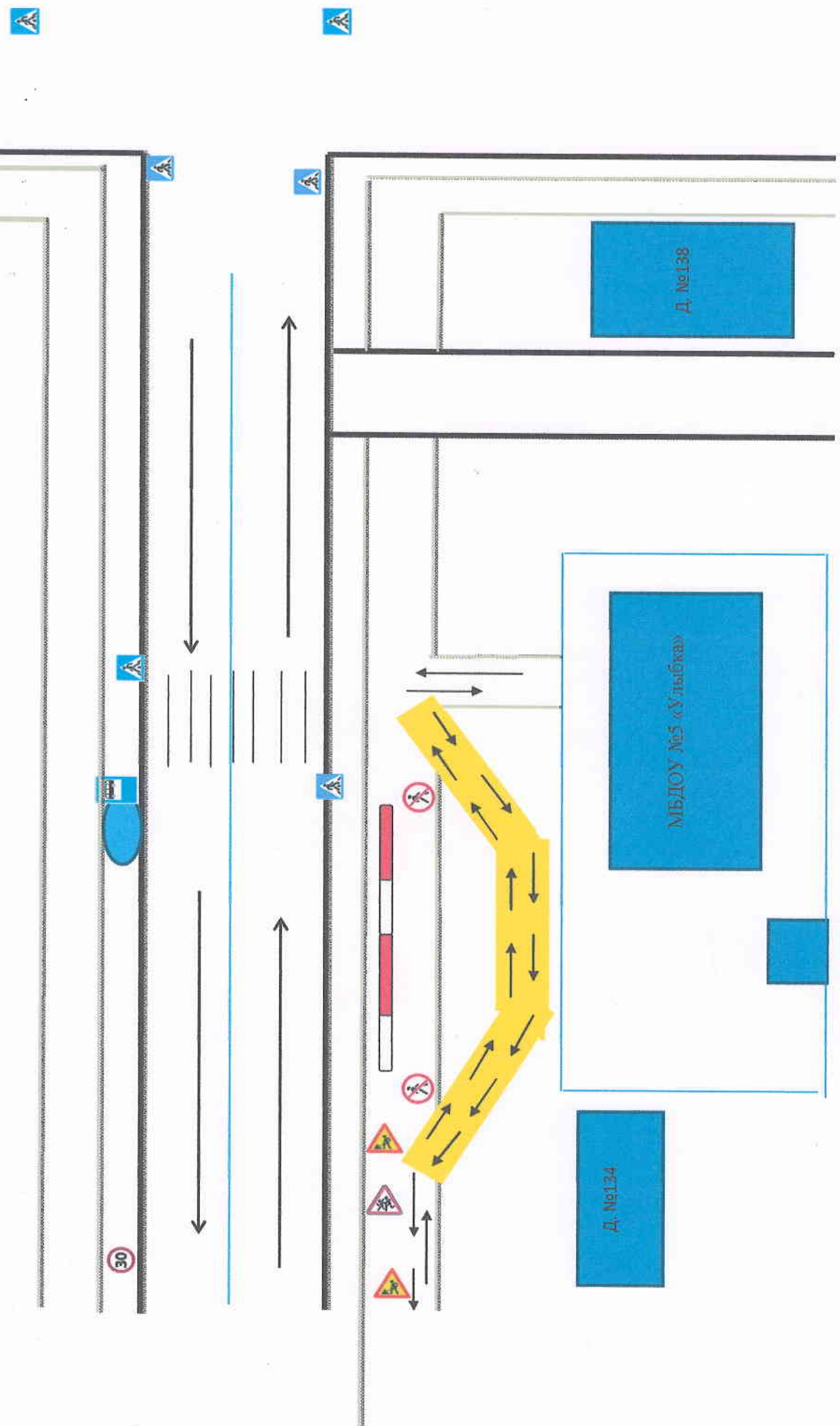
#### **Пояснительная записка к схеме**






На схеме указано место производства дорожных ремонтно-строительных работ, его обустройство дорожными знаками и ограждениями, а также безопасный маршрут движения детей к образовательной организации с учетом изменения маршрута движения по тротуару.

#### **На схеме обозначены:**

- ✦ участок производства дорожных ремонтно-строительных работ;
- ✦ автомобильные дороги;
- ✦ тротуары;
- ✦ альтернативные пути (обходы места производства дорожных ремонтно-строительных работ пешеходами и объезды транспортными средствами);
- ✦ здание образовательной организации;
- ✦ ограждение территории образовательной организации

1. План-схема пути движения транспортных средств и детей при проведении дорожных ремонтно-строительных работ вблизи образовательной организации



	Здания ДОУ
	Направления движения транспортного средства
	Рекомендуемое направление движения пешеходного потока
	Временная пешеходная дорожка
	Предупреждающие знаки